

Inwestor:



**Mazowiecki Zarząd
Dróg Wojewódzkich
w Warszawie**

ul. Mazowiecka 14, 00-048 Warszawa
tel. (22) 244 90 00 do 12
Fax (22) 244 90 13
dyrekcja@mzdw.pl
www.mzdw.pl

Jednostka projektowa:



Biuro Projektowo-Konsultingowe „**MOSTY**”

Sławomir Leszczyński
05-300 Mińsk Mazowiecki, ul. Juliana Grzeszaka 8A
tel. 0-600-910-349, NIP 822-178-90-59, Regon 140953645

Temat opracowania:

Rozbiórka istniejącego mostu i budowa przepustu przez rów melioracyjny w miejscowości Nowinki w km 22+856 drogi wojewódzkiej nr 636 wraz z dojazdami w niezbędnym zakresie

Działki:

nr 8 - pas drogi wojewódzkiej nr 636, obręb 1 – Oble, powiat wołomiński, woj. mazowieckie

Stadium:


CZASOWA ORGANIZACJA RUCHU

Branża:

MOSTOWA

Data:

VIII. 2016 r.

Stanowisko	Imię i nazwisko	Data	Podpis
Projektant	mgr inż. Sławomir Leszczyński	VIII. 2016r.	

mgr inż. Sławomir Leszczyński
Upo. Bud. do projektowania i kierowania robotami
udzielony bez ograniczeń w spec. mostowej
dotyczy spec. w spec. konstrukcyjnej i dowłonej
nr ewid. Upo. Bud.: MAZ/0124/PWOM/05
nr ewid. Izby Inż. Bud.: MAZ/BM/0825/05

Arkusz uzgodnień

ZAWARTOŚĆ OPRACOWANIA:

I OPIS TECHNICZNY

Arkusz uzgodnień.....	2
1.Podstawa opracowania	4
2.Przedmiot i zakres opracowania.....	5
3.Charakterystyka robót	5
4.Oznakowanie robót i organizacji ruchu drogowego	6
5.Sposób ustawienia znaków.....	6

II SCHEMAT OZNAKOWANIA ROBÓT

Rys. 1	Planowana trasa objazdu
Rys. 2	Miejsce prowadzenia robót
Rys. 3	Węzeł Nr 1
Rys. 4	Węzeł Nr 2
Rys. 5	Węzeł Nr 3
Rys. 6	Węzeł Nr 4
Rys. 7	Węzeł Nr 5
Rys. 8	Węzeł Nr 6
Rys. 9	Węzeł Nr 7
Rys. 10	Węzeł Nr 8
Rys. 11	Węzeł Nr 9
Rys. 12	Węzeł Nr 10
Rys. 13	Węzeł Nr 11
Rys. 14	Węzeł Nr 12
Rys. 15	Węzeł Nr 13
Rys. 16	Węzeł Nr 14
Rys. 17	Zestawienie znaków

1. Podstawa opracowania

- Umowa zawarta między Mazowieckim Zarządem Dróg Wojewódzkich w Warszawie a Biurem Projektowo-Konsultingowym MOSTY w dniu 08.02.2016r. (umowa nr 30/W/I/2016);
- Ustawa z dnia 20.09.1997r. - Prawo o ruchu drogowym (Dz. U. Nr 98, poz. 602 z późniejszymi zmianami)
- Rozporządzenie Ministra Infrastruktury z dnia 23.09.2003r. w sprawie szczegółowych warunków zarządzania ruchem na drogach oraz wykonywania nadzoru nad tym zarządzaniem
- Rozporządzenie Ministrów Infrastruktury oraz Spraw Wewnętrznych i Administracji z dnia 31.07. 2002r. w sprawie znaków i sygnałów drogowych (Dz. U. z dnia 12 października 2002r. Nr 170 poz. 1393)
- Instrukcja o znakach drogowych
- Zarządzenie nr 75 Generalnego Dyrektora Dróg Krajowych i Autostrad z dnia 30 lipca 2010 roku w sprawie typowych schematów oznakowania robót prowadzonych w pasie drogowym
- Wizja w terenie

2. Przedmiot i zakres opracowania

Przedmiotem opracowania jest projekt organizacji ruchu na czas prowadzenia robót związanych z rozbiórką istniejącego mostu i budową przepustu przez rów melioracyjny w miejscowości Nowinki w km 22+856 drogi wojewódzkiej nr 636 wraz z dojazdami w niezbędnym zakresie.

Poniższe opracowanie zawiera rozwiązanie w zakresie oznakowania pionowego.

3. Charakterystyka robót

3.1 Charakterystyka stanu istniejącego

Istniejący obiekt jest mostem drogowym, jednoprzęsłowym, o schemacie statycznym belki swobodnie podpartej, przeprowadzającym ruch nad rowem melioracyjnym. Ustrój nośny obiektu stanowią żelbetowe dźwigary o szerokości półki dolnej ok. 34cm, wysokości ok. 34cm i długości ok. 415cm, połączone z monolityczną żelbetową płytą pomostu gr. zmiennej od ok. 10-15cm. Oś podłużna mostu krzyżuje się z osią cieku pod kątem 90°. Konstrukcja nośna opiera się na dwóch pełnościennych przyczółkach z podwieszonymi skrzydłami równoległe do osi drogi. Obecny przekrój poprzeczny na obiekcie jest bezkrawężnikowy. Klasa techniczna drogi – G. Szerokość pasa drogowego w obrębie mostu i jego na dojazdach wynosi około 17,7m, natomiast szerokość rowu to około 0,8m. Droga w obrębie objętym niniejszym opracowaniem posiada nawierzchnię bitumiczną o szerokości 6,0m (2x3,0m) z poboczami gruntowymi o szerokości po obu stronach 1,00-1,25m. Na jezdni umieszczone jest oznakowanie poziome. Istniejący obiekt nie posiada chodników dla pieszych. W strefie istniejącego mostu w odległości ok. 6m przed obiektem jadąc w stronę m. Jadów po prawej stronie znajduje się zjazd indywidualny do posesji.

3.2 Opis robót

Zakres robót obejmować będzie:

- Roboty rozbiórkowe :
 - Rozebranie istniejącej nawierzchni na płycie pomostu oraz na dojazdach
 - Usunięcie istniejącej izolacji płyty pomostu
 - Usunięcie istniejącej warstwy ochronnej z betonu grubości. śr. ok. 10cm
 - Demontaż istniejących gzymsów żelbetowych
 - Rozebranie płyty pomostu
 - Rozebranie przyczółków i skrzydełek
 - Rozebranie fundamentów
- Opis rozwiązania nowego obiektu :

Budowany obiekt zostanie wykonany w układzie jednoprzelotowym z nieznacznym poszerzeniem w obu kierunkach w celu dostosowania do istniejących granic pasa drogowego. Zakłada się, iż nowoprojektowany przepust zostanie wykonany z blachy falistej np. typu VIACON HCPA-15. Wlot oraz wylot budowanego przepustu zostanie

wzmocniony i zabezpieczony żelbetowymi ściankami czołowymi ze skrzydełkami pionowymi pełnymi. Kąt skrzyżowania osi obiektu z osią drogi będzie wynosił 60° co usprawni przepływ wody. Na wlocie i wylocie wykonane zostaną ścianki czołowe zakończone gzymsem umożliwiającym zamocowanie barieroporęczy stalowej. Na dojazdach zostaną wykonane bariery drogowe. Jezdnia asfaltowa na obiekcie przebiegać będzie w spadku poprzecznym daszkowym równym 2%.

- Podstawowe parametry geometryczne przepustu po budowie
 - długość obiektu (po osi cieku) 1250cm,
 - szerokość użytkowa w świetle barier mostowych 1000cm,
 - szerokość jezdni na dojazdach 600cm (2x300cm),
 - szerokość jezdni nad obiektem 700cm (2x350cm),
 - szerokość poboczy gruntowych na dojazdach 125cm,

4. Oznakowanie robót i organizacji ruchu drogowego

Ze względu na technologię wykonywanych prac projekt czasowej organizacji ruchu zakłada zamknięcie drogi w obrębie w/w mostu i skierowanie ruchu na objazd przez miejscowości Sulejów i Postoliska. Objazd będzie prowadzony drogami powiatowymi Nr 4330 Sulejów - Jadów, Nr 4328W Sulejów - Postoliska oraz drogą wojewódzką Nr 636.

Wprowadzenie czasowej organizacji ruchu planowane jest do końca 2018r. na okres około 3 miesięcy.

O dokładnym terminie wdrożenia czasowej organizacji ruchu Wykonawca robót poinformuje stosowne organy z 7-dniowym wyprzedzeniem. Okres trwania robót może ulec nieznacznej zmianie.

5. Sposób ustawienia znaków

Oznakowanie wykonać wg załączonych rysunków.

Oznakowanie pionowe i urządzenia bezpieczeństwa ruchu drogowego należy umieszczać zgodnie ze Szczegółowymi warunkami technicznymi dla znaków i sygnałów drogowych oraz urządzeń bezpieczeństwa ruchu drogowego i warunkami ich umieszczania na drogach (załącznik do Dziennika Ustaw nr 220, poz. 2181 z dnia 23 grudnia 2003r.) w miejscach wskazanych na planie sytuacyjnym.

Projektowane znaki należy wykonać w technologii folii odbłaskowej typu II na drogach wojewódzkich oraz w technologii folii typu I na drogach powiatowych. Wielkość znaków powinna być o jedną grupę większa od istniejących znaków stałego oznakowania drogi. Pojazdy wykorzystywane przy robotach powinny być wyposażone w ostrzegawczy sygnał świetlny błyskowy barwy żółtej, widoczny ze wszystkich stron z odległości co najmniej 500m, przy dobrej przejrzystości powietrza. Pojazdy powinny być oznakowane pasami na przemian barwy białej i czerwonej o wymiarach 250x250mm, na całej szerokości pojazdu albo tablicą ostrzegawczą lub tablicą zamykającą. Wystające poza obrys pojazdu części urządzeń lub ładunku powinny być oznakowane taśmą ostrzegawczą U-22.

Osoby wykonujące czynności związane z robotami w pasie drogowym powinny być ubrane w odzież o barwie pomarańczowej lub żółtej i wyposażone w elementy odblaskowe.

W trakcie prowadzenia robót należy kontrolować stan techniczny i kompletność oznakowania. Braki i usterki powinny być niezwłocznie usuwane,

Do czasu ustawienia wszystkich znaków i momentu rozpoczęcia prac związanych z przebudową mostu znaki powinny być przesłonięte, aby nie wprowadzały w błąd użytkowników dróg.


Do kierowania ruchem drogowym w pasie drogowym dopuszcza się tylko osoby posiadające aktualne zaświadczenie z WORD.

Po zakończeniu robót miejsca wprowadzenia projektowanych oznakowań należy doprowadzić do stanu z Projektu Stałej Organizacją Ruchu.

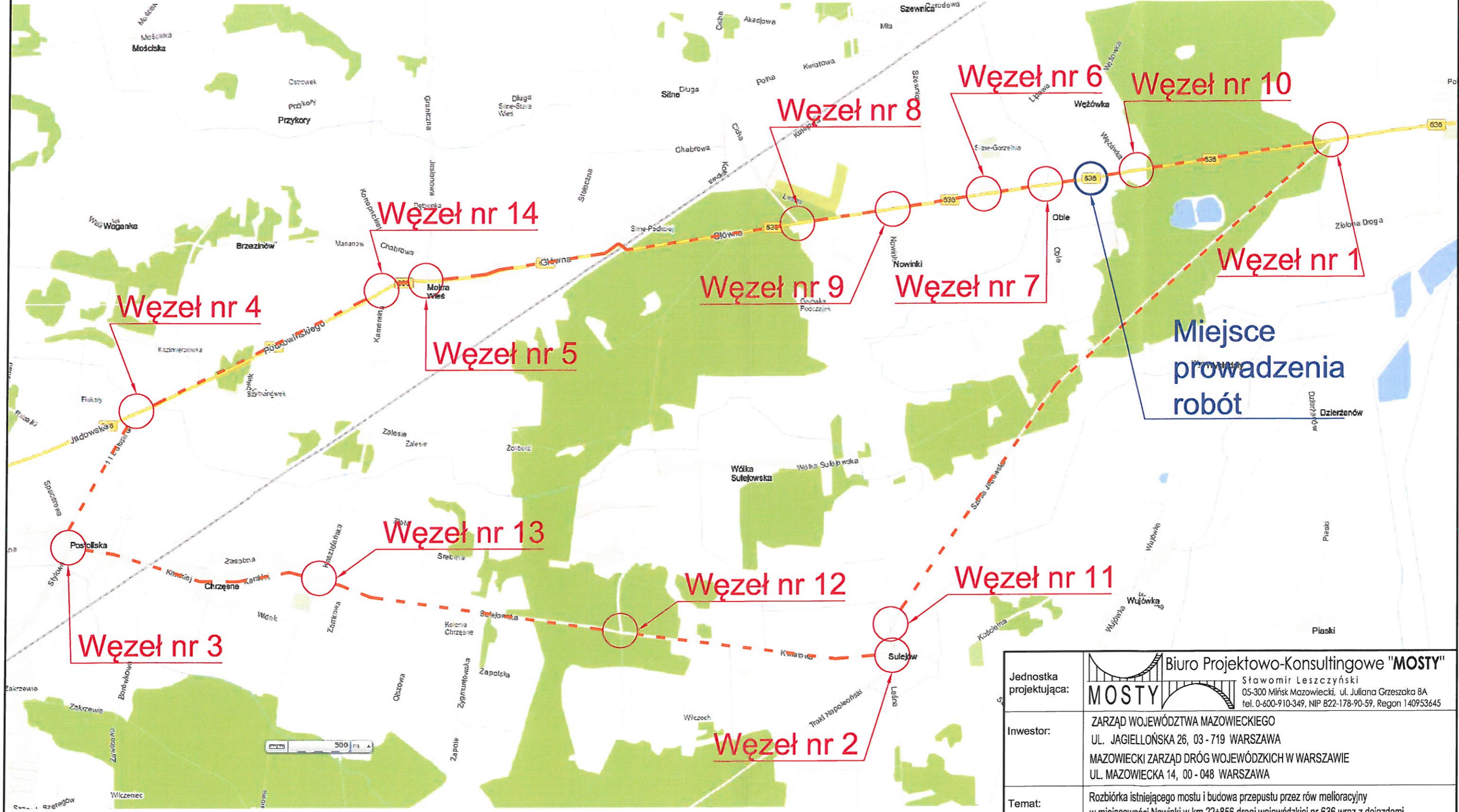
Uwaga :

Niniejsze opracowanie zawiera zmiany wprowadzone na etapie uzgodnień.

Zmiany w Organizacji Ruchu należy wprowadzić pod nadzorem przedstawiciela Mazowieckiego Zarządu Dróg Wojewódzkich w Warszawie Rejon Drogowy Wołomin – Nowy Dwór Maz.

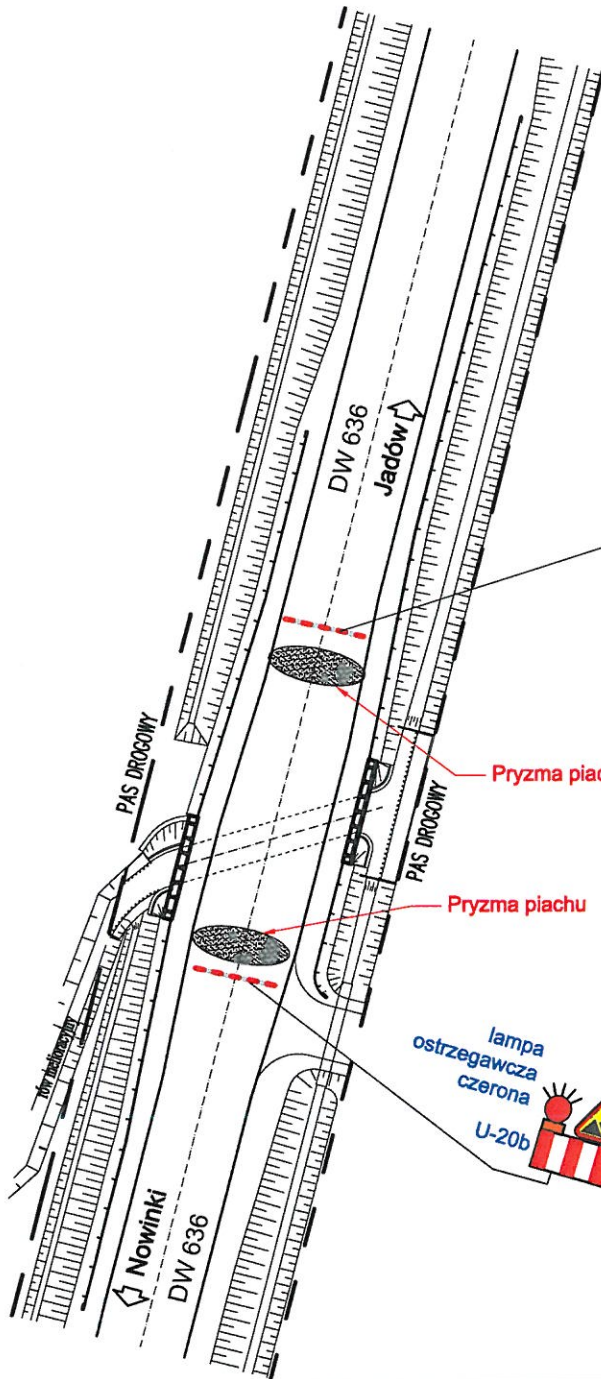

mgr inż. Sławomir LESZCZYŃSKI
Upr. Bud. do projektowania i kierowania robotami
budowlanymi bez ograniczeń w spec. mostowej;
i w ogren. zakr. w spec. konstrukcyjno-budowlanej
nr ewid. Upr. Bud.: MAZ/O124/PWOM/05
nr ewid. Izby Inż. Bud.: MAZ/31A/082/201

Planowana trasa objazdu



Jednostka projektująca:	Biuro Projektowo-Konsultingowe "MOSTY" Sławomir Leszczyński 05-300 Mińsk Mazowiecki, ul. Juliana Grzeszaka 8A tel. 0-600-910-349, NIP 822-178-90-59, Regon 140953645			
Inwestor:	ZARZĄD WOJEWÓDZTWA MAZOWIECKIEGO UL. JAGIELLOŃSKA 26, 03-719 WARSZAWA MAZOWIECKI ZARZĄD DRÓG WOJEWÓDZKICH W WARSZAWIE UL. MAZOWIECKA 14, 00-048 WARSZAWA			
Temat:	Rozbiórka istniejącego mostu i budowa przepustu przez rów melioracyjny w miejscowości Nowinki w km 22+856 drogi wojewódzkiej nr 636 wraz z dojazdami w niezbędnym zakresie.			
Nazwa załącznika:	PLANOWANA TRASA OBJAZDU			
Stadium dokumentacji:	CZASOWA ORGANIZACJA RUCHU	Branża:	MOSTOWA	
Wyszczególnienie	Imię i Nazwisko	Podpisy	Rys. nr 1	Data VIII.2016r.
Opracował:	mgr inż. SŁAWOMIR LESZCZYŃSKI			Skala 1:20 000

Miejsce Prowadzenia Robót



**MARSZAŁEK
WOJEWÓDZTWA MAZOWIECKIEGO**
ZATWIERDZENIE № NI-D-1.8023.2. 316. 2016. RS
 Zatwierdzam do realizacji czasową organizację ruchu w całości / częściowo / zmieszanie wprowadzenia zmian.
 Niniejszą organizację ruchu należy wprowadzić do dnia 31.12.2016r.
 Termin wprowadzenia niniejszej i przywrócenia poprzedniej organizacji ruchu należy zgłosić co najmniej na 7 dni przed wprowadzeniem organizacji ruchu do:

Departament Nieruchomości i Infrastruktury
 03-719 Warszawa, ul. Jagiellońska 36, fax 22 59 79 802

Do wprowadzenia niniejszej organizacji ruchu należy zastosować znaki:

Pionowe: - wielkość: duże
 - typ: 1
 Poziome: cienkowarstwowe / grubowarstwowe

09 WRZ. 2016

ul. Marszałka Województwa

Katarzyna Wiczyńska
 Dyrektor Departamentu
 Nieruchomości i Infrastruktury



Jednostka projektująca:	Biuro Projektowo-Konsultingowe "MOSTY" Sławomir Leszczyński 05-300 Mińsk Mazowiecki, ul. Juliana Grzeszaka 8A tel. 0-600-910-349, NIP 822-178-90-59, Regon 140953645		
Inwestor:	ZARZĄD WOJEWÓDZTWA MAZOWIECKIEGO UL. JAGIELLOŃSKA 26, 03 - 719 WARSZAWA MAZOWIECKI ZARZĄD DRÓG WOJEWÓDZKICH W WARSZAWIE UL. MAZOWIECKA 14, 00 - 048 WARSZAWA		
Temat:	Rozbiórka istniejącego mostu i budowa przepustu przez rów melioracyjny w miejscowości Nowinki w km 22+856 drogi wojewódzkiej nr 636 wraz z dojazdami w niezbędnym zakresie.		
Nazwa załącznika:	MIEJSCE PROWADZENIA ROBÓT		
Stadium dokumentacji:	CZASOWA ORGANIZACJA RUCHU	Branża:	MOSTOWA
Wyszczególnienie	Imię i Nazwisko	Podpisy	Rys. nr 2 Data VIII.2016r.
Opracował:	mgr inż. SŁAWOMIR LESZCZYŃSKI		Skala 1:500

Węzeł nr 1

MARSZAŁEK
WOJEWÓDZTWA MAZOWIECKIEGO

ZATWIERDZENIE Nr NI-D-1.8013.2. 16.2016.25
 Zatwierdzam do realizacji czasową organizację ruchu w całości w celu wprowadzenia zmian. Niniejsza organizacja ruchu należy wprowadzić do dnia 21.12.2017r.
 Termin wprowadzenia niniejszej i przywrócenia poprzedniej organizacji ruchu należy zgłosić co najmniej na 7 dni przed wprowadzeniem organizacji ruchu do:

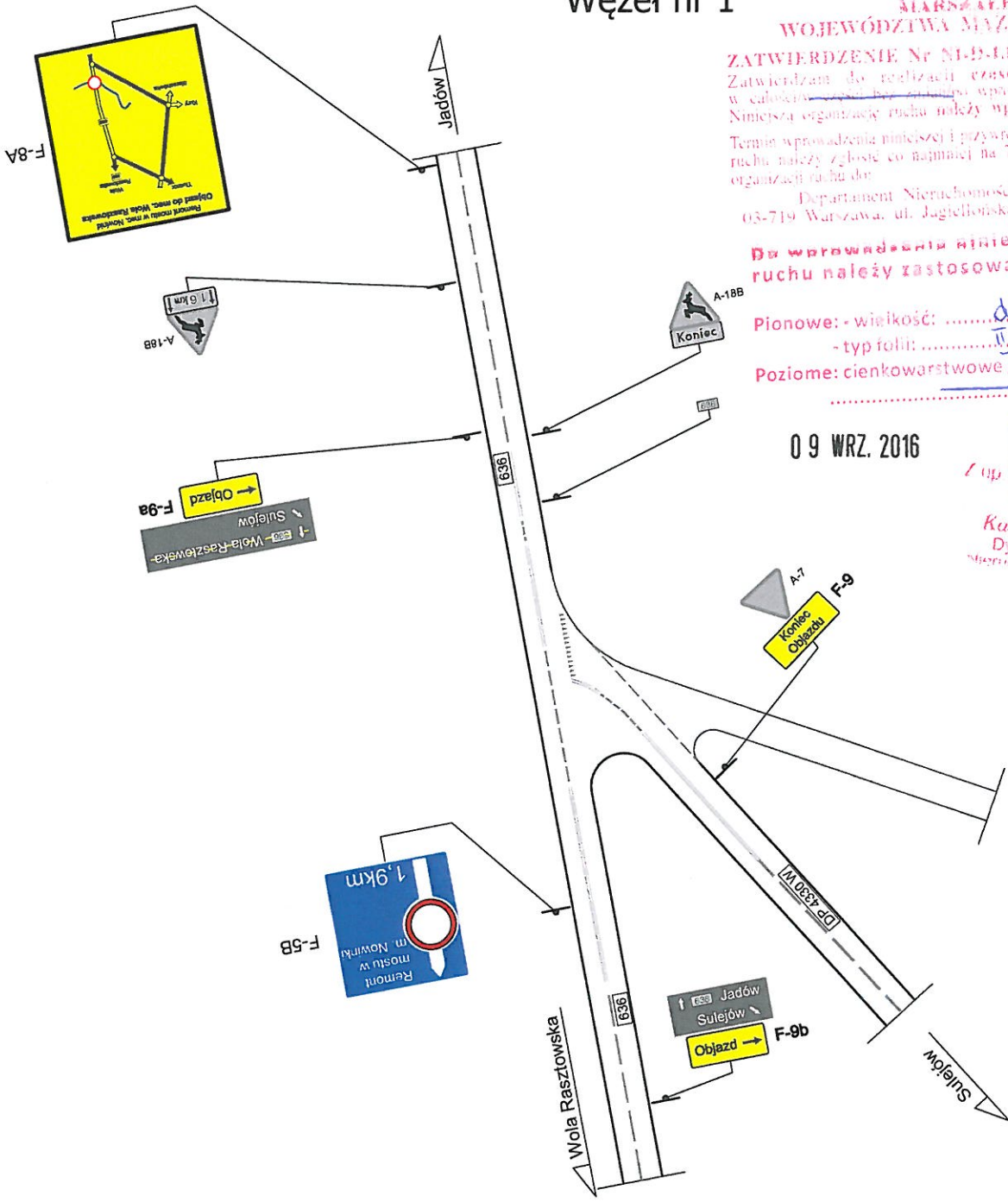
Departament Nieruchomości i Infrastruktury
 03-719 Warszawa, ul. Jagiellońska 36, fax 22 59 79 802

Do wprowadzenia niniejszej organizacji ruchu należy zastosować znaki:

Pionowe: - wielkość: duże
 - typ folii: I
 Poziome: cienkowarstwowe / grubowarstwowe

09 WRZ. 2016

Katarzyna Wieczorek
 Dyrektor Departamentu
 Nieruchomości i Infrastruktury



Jednostka projektująca:	Biuro Projektowo-Konsultingowe "MOSTY" Sławomir Leszczyński 05-300 Mińsk Mazowiecki, ul. Juliana Grzeszaka 8A tel. 0-600-910-349, NIP 822-178-90-59, Regon 140953645		
Inwestor:	ZARZĄD WOJEWÓDZTWA MAZOWIECKIEGO UL. JAGIELLOŃSKA 26, 03 - 719 WARSZAWA MAZOWIECKI ZARZĄD DRÓG WOJEWÓDZKICH W WARSZAWIE UL. MAZOWIECKA 14, 00 - 048 WARSZAWA		
Temat:	Rozbiórka istniejącego mostu i budowa przepustu przez rów melioracyjny w miejscowości Nowinki w km 22+856 drogi wojewódzkiej nr 636 wraz z dojazdami w niezbędnym zakresie.		
Nazwa załącznika:	WĘZEŁ NR 1		
Stadium dokumentacji:	CZASOWA ORGANIZACJA RUCHU	Branża:	MOSTOWA
		JNI:	
Wyszczególnienie	Imię i Nazwisko	Podpisy	Rys. nr 3 Data VIII.2016r.
Opracował:	mgr inż. SŁAWOMIR LESZCZYŃSKI		Skala 1:1000

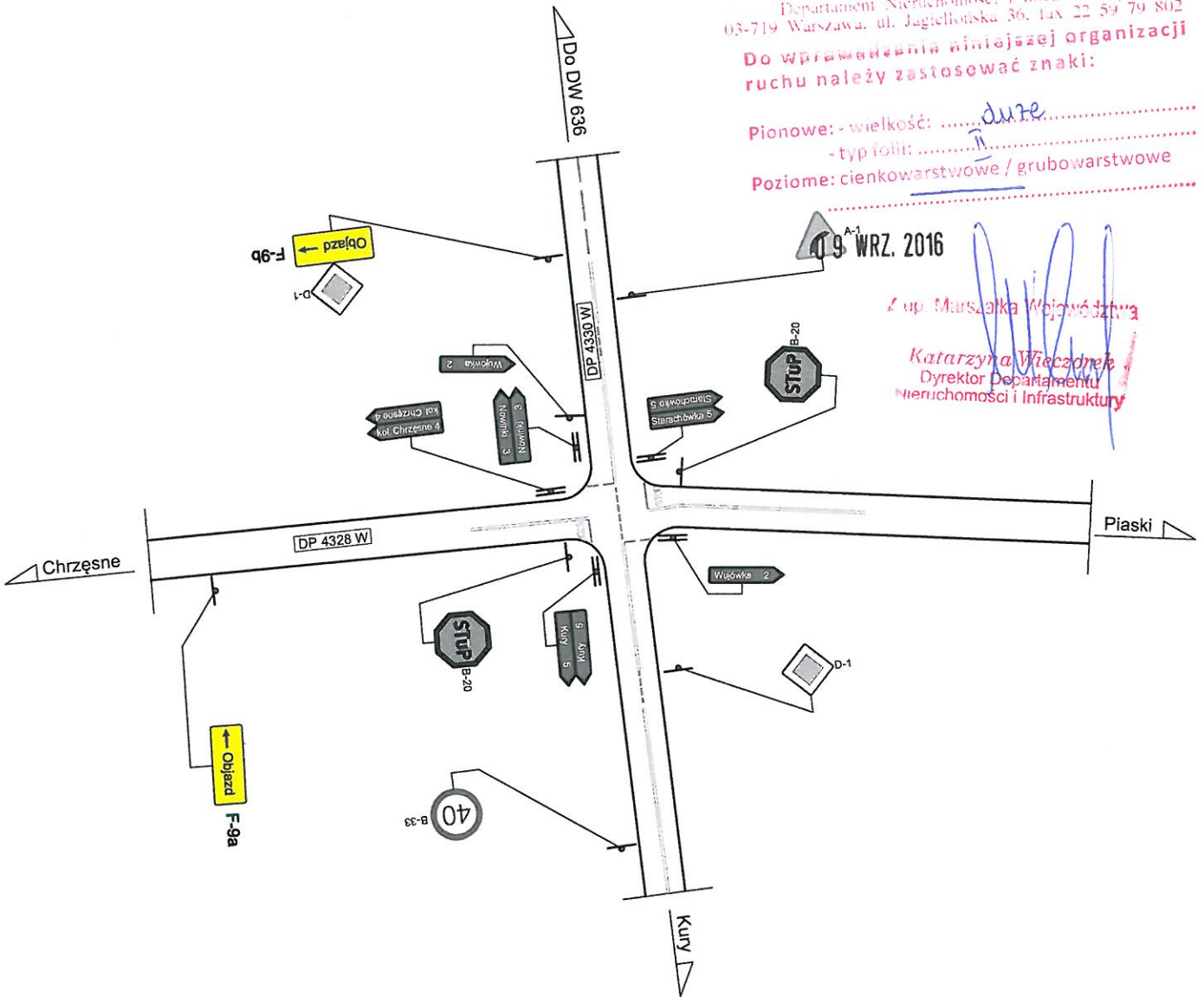
Węzeł nr 2

MARSZAŁEK
WOJEWÓDZTWA MAZOWIECKIEGO
ZATWIERDZENIE Nr NI-D-1.8032.2. 7.10.2016r.
 Zatwierdzam do realizacji czasową organizację ruchu w całości / części / ~~całości~~ na wprowadzenie zmian. Niniejszą organizację ruchu należy wprowadzić do dnia 31.12.2017r.
 Termin wprowadzenia niniejszej i przywrócenia poprzedniej organizacji ruchu należy zgłosić co najmniej na 7 dni przed wprowadzeniem organizacji ruchu do:

Departament Nieruchomości i Infrastruktury
 03-719 Warszawa, ul. Jagiellońska 36, fax 22 59 79 802

Do wprowadzenia niniejszej organizacji ruchu należy zastosować znaki:

Pionowe: - wielkość: duże
 - typ folii: II
 Poziome: cienkowarstwowe / grubowarstwowe



Jednostka projektująca:	Biuro Projektowo-Konsultingowe "MOSTY" Sławomir Leszczyński 05-300 Mińsk Mazowiecki, ul. Juliana Grzeszaka 8A tel. 0-600-910-349, NIP 822-178-90-59, Regon 140953645		
Inwestor:	ZARZĄD WOJEWÓDZTWA MAZOWIECKIEGO UL. JAGIELLOŃSKA 26, 03 - 719 WARSZAWA MAZOWIECKI ZARZĄD DRÓG WOJEWÓDZKICH W WARSZAWIE UL. MAZOWIECKA 14, 00 - 048 WARSZAWA		
Temat:	Rozbiórka istniejącego mostu i budowa przepustu przez rów melioracyjny w miejscowości Nowinki w km 22+856 drogi wojewódzkiej nr 636 wraz z dojazdami w niezbędnym zakresie.		
Nazwa załącznika:	WĘZEŁ NR 2		
Stadium dokumentacji:	CZASOWA ORGANIZACJA RUCHU	Branża:	MOSTOWA
		JNI:	
Wyszczególnienie	Imię i Nazwisko	Podpisy	Rys. nr 4
Opracował:	mgr inż. SŁAWOMIR LESZCZYŃSKI		Data VIII.2016r. Skala 1:1000

Węzeł nr 4

ZATWIERDZENIE Nr NI-D-18012.1. 216.2016.RS

Zatwierdzam do realizacji czasową organizację ruchu w całości i części lub częściowego wprowadzenia zmian. Niniejszą organizację ruchu należy wprowadzić do dnia 21.12.2016 r.
 Termin wprowadzenia niniejszej i przywrócenia poprzedniej organizacji ruchu należy zgłosić co najmniej na 7 dni przed wprowadzeniem organizacji ruchu do:

Departament Nieruchomości i Infrastruktury
 03-719 Warszawa, ul. Jagiellońska 36, fax 22 59 79 802

Do wprowadzenia niniejszej organizacji ruchu należy zastosować znak:

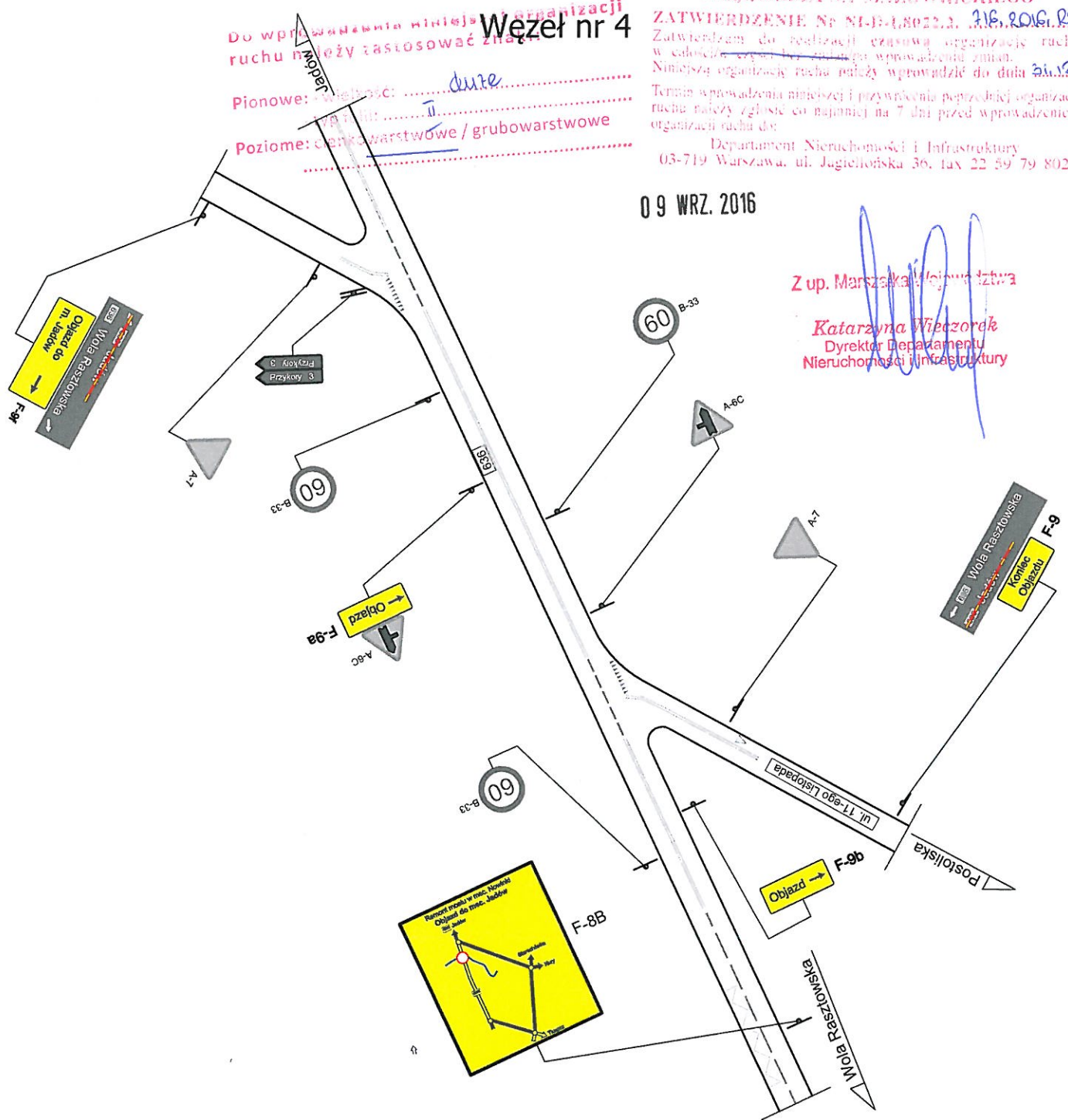
Pionowe: duże

Poziome: cienkowarstwowe / grubowarstwowe

09 WRZ. 2016

Z up. Marszałka Województwa

Katarzyna Węzorek
 Dyrektor Departamentu Nieruchomości i Infrastruktury



Jednostka projektująca:	Biuro Projektowo-Konsultingowe "MOSTY" Sławomir Leszczyński 05-300 Mińsk Mazowiecki, ul. Juliana Grzeszaka 8A tel. 0-600-910-349, NIP 822-178-90-59, Regon 140953645		
Inwestor:	ZARZĄD WOJEWÓDZTWA MAZOWIECKIEGO UL. JAGIELLOŃSKA 26, 03 - 719 WARSZAWA MAZOWIECKI ZARZĄD DRÓG WOJEWÓDZKICH W WARSZAWIE UL. MAZOWIECKA 14, 00 - 048 WARSZAWA		
Temat:	Rozbiórka istniejącego mostu i budowa przepustu przez rów melioracyjny w miejscowości Nowinki w km 22+856 drogi wojewódzkiej nr 636 wraz z dojazdami w niezbędnym zakresie.		
Nazwa załącznika:	WĘZEŁ NR 4		
Stadium dokumentacji:	CZASOWA ORGANIZACJA RUCHU	Branża: MOSTOWA JNi:	
Wyszczególnienie	Imię i Nazwisko	Podpisy	Rys. nr 6 Data VIII.2016r.
Opracował:	mgr inż. SŁAWOMIR LESZCZYŃSKI		Skala 1:1000

Wprowadzenie niniejszej organizacji ruchu należy zastosować tylko

Węzeł nr 5

Pionowe: - wielkość: duże
 - typ font: II
 Poziome: cieniowarstwowe / grubowarstwowe

MARSZAŁEK WOJEWÓDZTWA MAZOWIECKIEGO

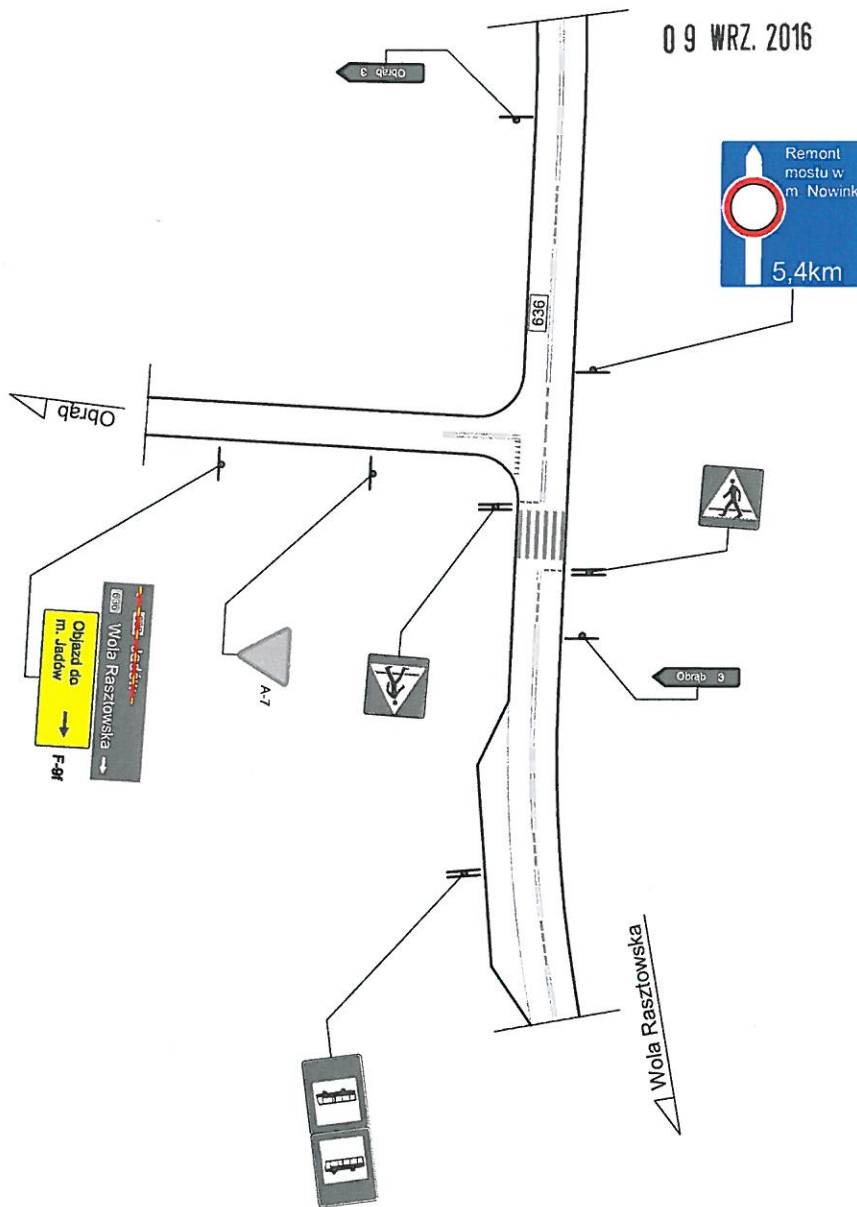
ZATWIERDZENIE Nr NI-D-1.8032.2. 7.16.2016.RS

Zatwierdzam do realizacji czystą organizację ruchu w całości oraz bez konieczności wprowadzania zmian. Niniejszą organizację ruchu należy wprowadzić do dnia 20.09.2016 r.

Termin wprowadzenia niniejszej i przyjęcia poprzedniej organizacji ruchu należy zgłosić co najmniej na 7 dni przed wprowadzeniem organizacji ruchu do:

Departament Nieruchomości i Infrastruktury
 03-719 Warszawa, ul. Jagiellońska 36, fax 22 59 79 802

09 WRZ. 2016



Z up. Marszałka Województwa

F-5C *Katarzyna Wieczorek*
 Dyrektor Departamentu
 Nieruchomości i Infrastruktury

Jednostka projektująca:	Biuro Projektowo-Konsultingowe "MOSTY" Sławomir Leszczyński 05-300 Mińsk Mazowiecki, ul. Juliana Grzeszaka 8A tel. 0-600-910-349, NIP 822-178-90-59, Regon 140953645		
Inwestor:	ZARZĄD WOJEWÓDZTWA MAZOWIECKIEGO UL. JAGIELLOŃSKA 26, 03 - 719 WARSZAWA MAZOWIECKI ZARZĄD DRÓG WOJEWÓDZKICH W WARSZAWIE UL. MAZOWIECKA 14, 00 - 048 WARSZAWA		
Temat:	Rozbiórka istniejącego mostu i budowa przepustu przez rów melioracyjny w miejscowości Nowinki w km 22+856 drogi wojewódzkiej nr 636 wraz z dojazdami w niezbędnym zakresie.		
Nazwa załącznika:	WĘZEŁ NR 5		
Stadium dokumentacji:	CZASOWA ORGANIZACJA RUCHU	Branża: JNI:	MOSTOWA
Wyszczególnienie	Imię i Nazwisko	Podpisy	Rys. nr 7 Data VIII.2016r.
Opracował:	mgr inż. SŁAWOMIR LESZCZYŃSKI		Skala 1:1000

Do wprowadzenia stałej organizacji ruchu należy zastosować znaki:

Pionowe: - wielkość: duże
 - typ folii: II
 Poziome: cienkowarstwowe / grubowarstwowe

WARSZAWA
Węzeł nr 6 MAZOWIECKIEGO

ZATWIERDZENIE NR NG-041.8022.A. 31.8.2016r.
 Zatwierdzam do realizacji czasową organizację ruchu w okresie tymczasowego wprowadzenia zmian. Niniejszą organizację ruchu należy wprowadzić do dnia 31.12.2017r.
 Termin wprowadzenia niniejszej i przywrócenia poprzedniej organizacji ruchu należy zgłosić co najmniej na 7 dni przed wprowadzeniem organizacji ruchu do:

Departament Nieruchomości i Infrastruktury
 03-719 Warszawa, ul. Jagiellońska 36, fax 22 59 79 802

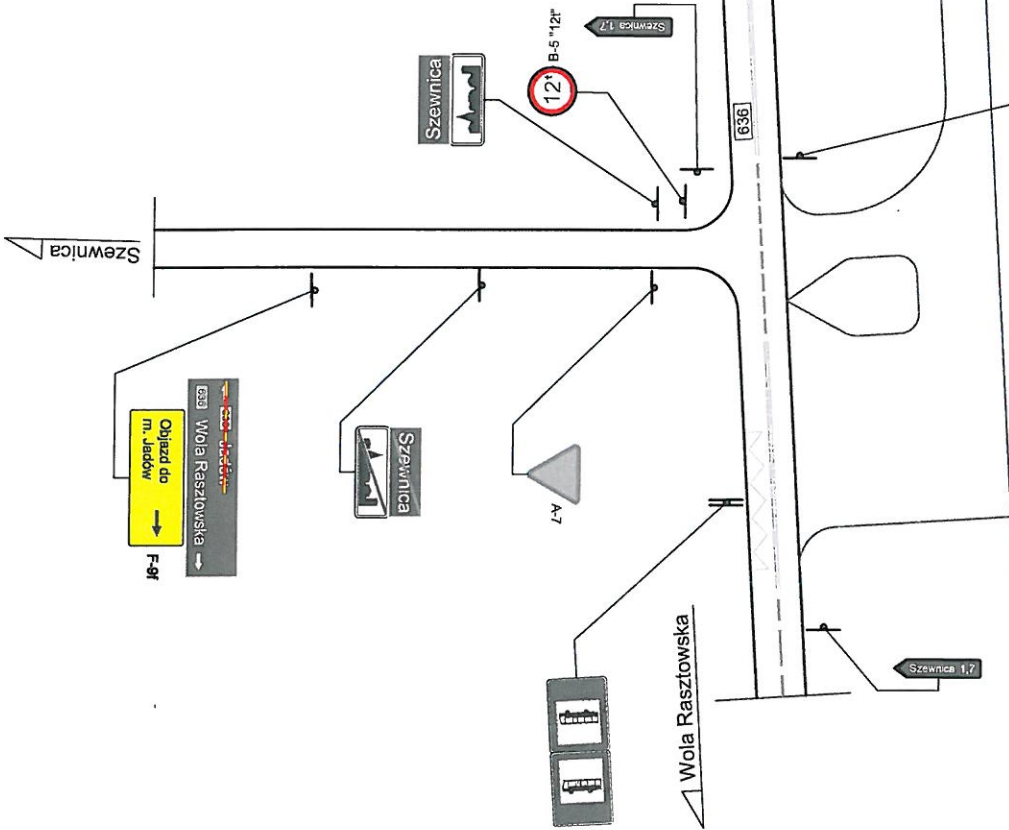
09 WRZ. 2016

Z up. Marszałka Województwa

Katarzyna Wieczorek
 Dyrektor Departamentu
 Nieruchomości i Infrastruktury



F-5A



Jednostka projektująca:	Biuro Projektowo-Konsultingowe "MOSTY" Sławomir Leszczyński 05-300 Mińsk Mazowiecki, ul. Juliana Grzeszaka 8A tel. 0-600-910-349, NIP 822-178-90-59, Regon 140953645			
Inwestor:	ZARZĄD WOJEWÓDZTWA MAZOWIECKIEGO UL. JAGIELLOŃSKA 26, 03 - 719 WARSZAWA MAZOWIECKI ZARZĄD DRÓG WOJEWÓDZKICH W WARSZAWIE UL. MAZOWIECKA 14, 00 - 048 WARSZAWA			
Temat:	Rozbiórka istniejącego mostu i budowa przepustu przez rów melioracyjny w miejscowości Nowinki w km 22+856 drogi wojewódzkiej nr 636 wraz z dojazdami w niezbędnym zakresie.			
Nazwa załącznika:	WĘZEŁ NR 6			
Stadium dokumentacji:	CZASOWA ORGANIZACJA RUCHU	Branża:	MOSTOWA	
		JNI:		
Wyszczególnienie	Imię i Nazwisko	Podpisy	Rys. nr 8	Data VIII.2016r.
Opracował:	mgr inż. SŁAWOMIR LESZCZYŃSKI			Skala 1:1000

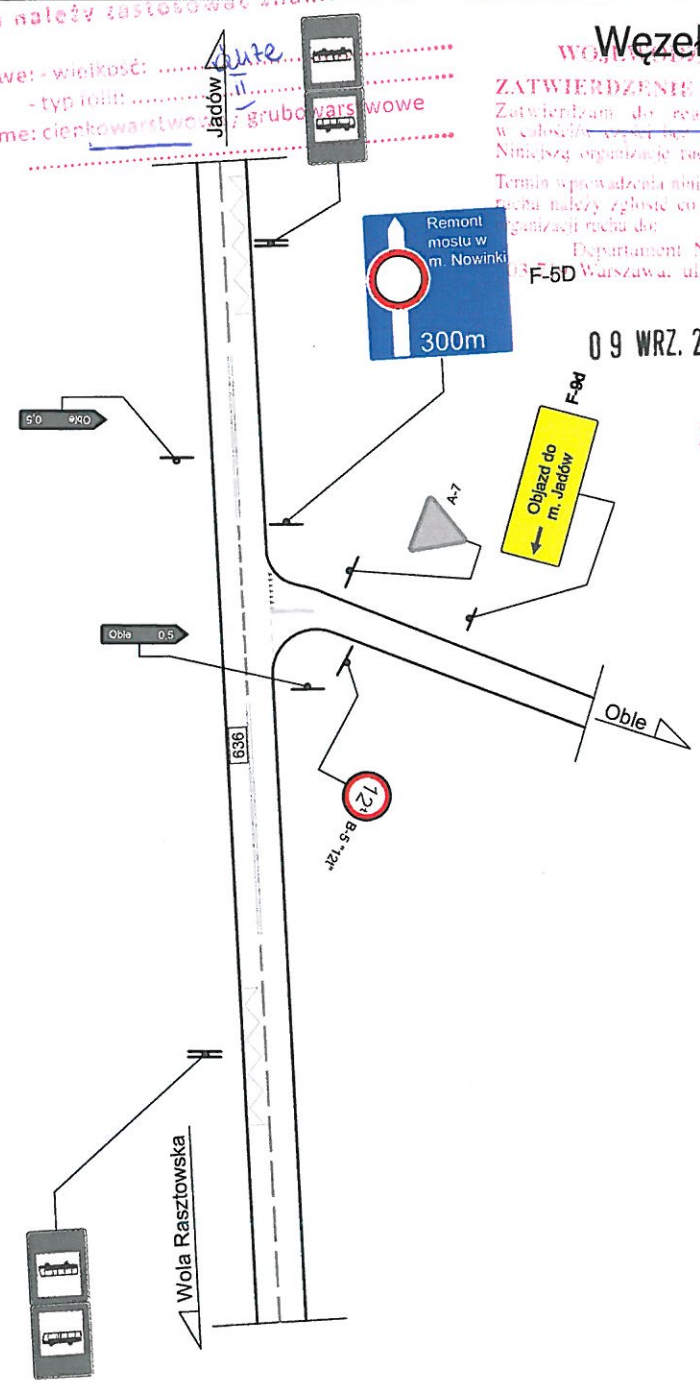
W celu wprowadzenia niniejszej organizacji ruchu należy zastosować znak:

Pionowe: - wysokość:
 - typ iolitt:
 Poziome: ciekowarstwowe; grubo: warszawowe

Węzeł nr 7

ZATWIERDZENIE Nr NID.1410074.2. HIG. 2016.15.
 Zatwierdzam do realizacji czasową organizację ruchu w celach bezpieczeństwa wprowadzenia zmian. Niniejszą organizację ruchu należy wprowadzić do dnia 30.12.2016r.

Termin wprowadzenia niniejszej i przywołanej poprzedniej organizacji ruchu należy zgłosić co najmniej na 7 dni przed wprowadzeniem organizacji ruchu do:
 Departament Nieruchomości i Infrastruktury
 F-5D Warszawa, ul. Jagiellońska 36, fax 22 59 79 802



09 WRZ. 2016

Z up. Marszałka Województwa

Katarzyna Wierzonek
 Dyrektor Departamentu
 Nieruchomości i Infrastruktury

Jednostka projektująca:	 Biuro Projektowo-Konsultingowe "MOSTY" Sławomir Leszczyński 05-300 Mińsk Mazowiecki, ul. Juliana Grzeszaka 8A tel. 0-600-910-349, NIP 822-178-90-59, Regon 140953645		
Inwestor:	ZARZĄD WOJEWÓDZTWA MAZOWIECKIEGO UL. JAGIELLOŃSKA 26, 03 - 719 WARSZAWA MAZOWIECKI ZARZĄD DRÓG WOJEWÓDZKICH W WARSZAWIE UL. MAZOWIECKA 14, 00 - 048 WARSZAWA		
Temat:	Rozbiórka istniejącego mostu i budowa przepustu przez rów melioracyjny w miejscowości Nowinki w km 22+856 drogi wojewódzkiej nr 636 wraz z dojazdami w niezbędnym zakresie.		
Nazwa załącznika:	WĘZEŁ NR 7		
Stadium dokumentacji:	CZASOWA ORGANIZACJA RUCHU	Branża:	MOSTOWA
Wyszczególnienie	Imię i Nazwisko	JNI:	
Opracował:	mgr inż. SŁAWOMIR LESZCZYŃSKI	Podpisy	Rys. nr 9 Data VIII.2016r. Skala 1:1000

Węzeł nr 9

do wprowadzenia niniejszej organizacji ruchu należy zastosować znaki:

Pionowe: - wielkość: duże
 - typ folii: II
 Poziome: ciemnowarstwowe / grubowarstwowe

WARSZAWA
 WOJEWÓDZTWA MAZOWIECKIEGO

ZATWIERDZENIE Nr NI-D-18021.1. z dn. 2016.05.25
 Zatwierdzam do realizacji projektową organizację ruchu w całości w miejscowości Nowinki województwa mazowieckiego. Niniejszą organizację ruchu należy wprowadzić do dnia 31.08.2017.

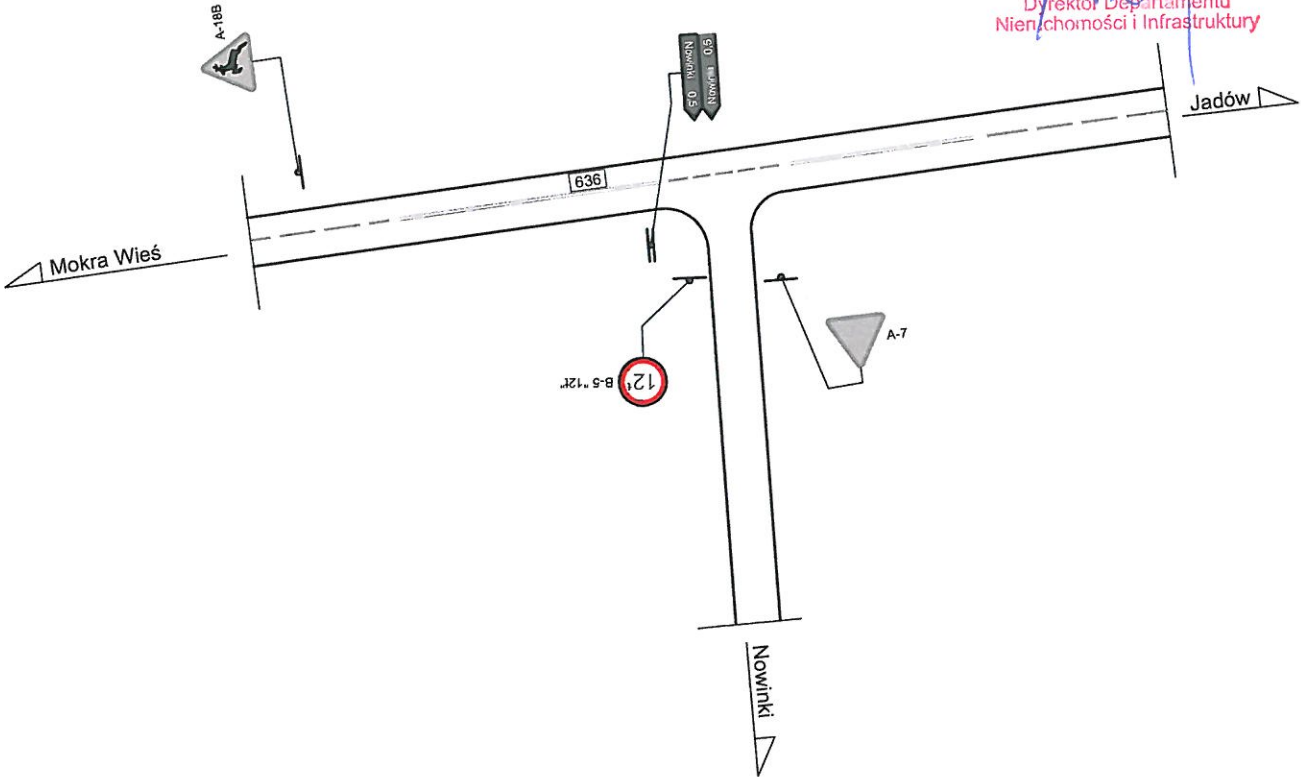
Termin wprowadzenia niniejszej i powyższymi poprzednią organizacją ruchu należy zgłosić co najmniej na 7 dni przed wprowadzeniem organizacji ruchu do:

Departament Nieruchomości i Infrastruktury
 03-719 Warszawa, ul. Jagiellońska 36, fax 22 59 79 802

09 WRZ. 2016

Z up. Marszałka Województwa

Katarzyna Wiczcerek
 Dyrektor Departamentu
 Nieruchomości i Infrastruktury



Jednostka projektująca:	Biuro Projektowo-Konsultingowe "MOSTY" Sławomir Leszczyński 05-300 Mińsk Mazowiecki, ul. Juliana Grzeszaka 8A tel. 0-600-910-349, NIP 822-178-90-59, Regon 140953645		
Inwestor:	ZARZĄD WOJEWÓDZTWA MAZOWIECKIEGO UL. JAGIELLOŃSKA 26, 03 - 719 WARSZAWA MAZOWIECKI ZARZĄD DRÓG WOJEWÓDZKICH W WARSZAWIE UL. MAZOWIECKA 14, 00 - 048 WARSZAWA		
Temat:	Rozbiórka istniejącego mostu i budowa przepustu przez rów melioracyjny w miejscowości Nowinki w km 22+856 drogi wojewódzkiej nr 636 wraz z dojazdami w niezbędnym zakresie.		
Nazwa załącznika:	WEZŁ NR 9		
Stadium dokumentacji:	CZASOWA ORGANIZACJA RUCHU	Branża: JNI:	MOSTOWA
Wyszczególnienie	Imię i Nazwisko	Podpisy	Rys. nr 11 Data VIII.2016r.
Opracował:	mgr inż. SŁAWOMIR LESZCZYŃSKI		Skala 1:1000

Wezeł nr 10

Do wprowadzenia niniejszej organizacji ruchu należy zastosować znaki:

Pionowe: - wielkość: *duże*
 - typ folii: *II*
 Poziome: cienkowarstwowe / grubowarstwowe

MAJANZALEK
 WOJEWÓDZTWA MAZOWIECKIEGO

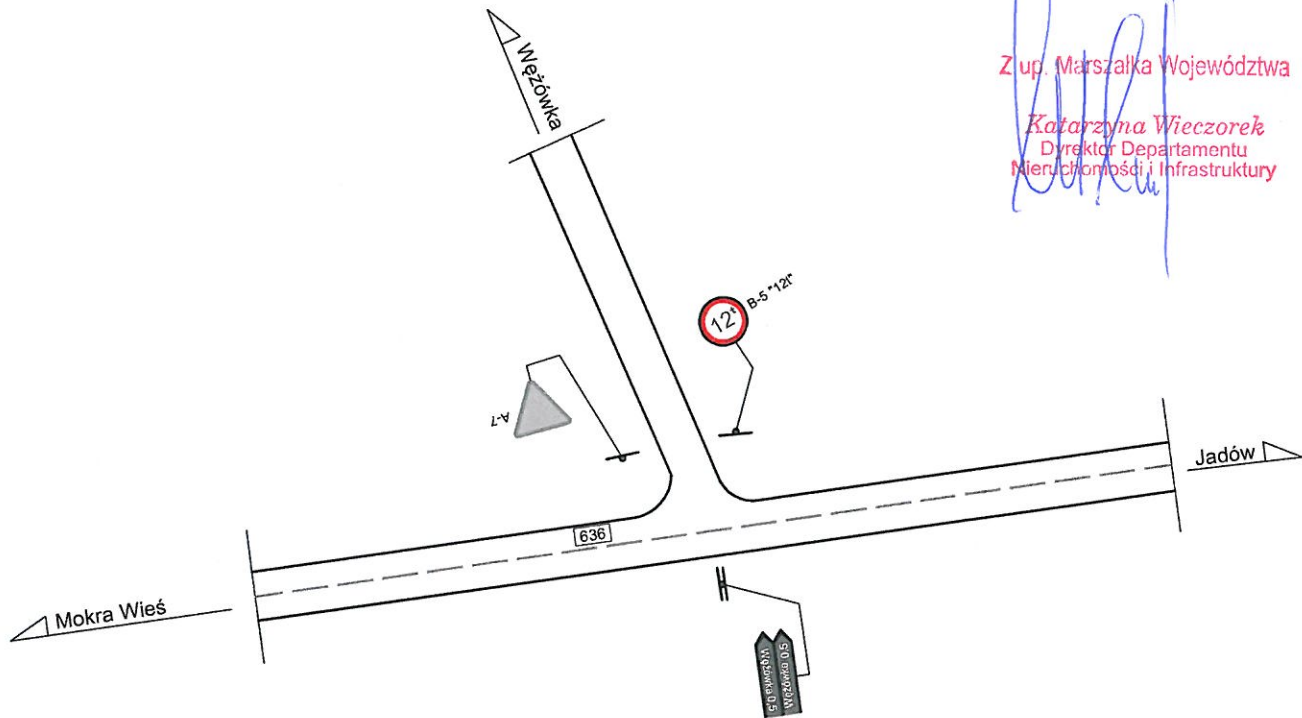
ZATWIERDZENIE Nr N10-1.8012.2. *716.2016.05*
 Zatwierdzam do realizacji czasową organizację ruchu w całości / częściowo / w wprowadzeniu zmian. *20.02.2017*
 Niniejszą organizację ruchu należy wprowadzić do dnia *20.02.2017*
 Termin wprowadzenia niniejszej i przywrócenia poprzedniej organizacji ruchu należy zgłosić co najmniej na 7 dni przed wprowadzeniem organizacji ruchu do:

Departament Nieruchomości i Infrastruktury
 03-719 Warszawa, ul. Jagiellońska 36, fax 22 59 79 802

09 WRZ. 2016

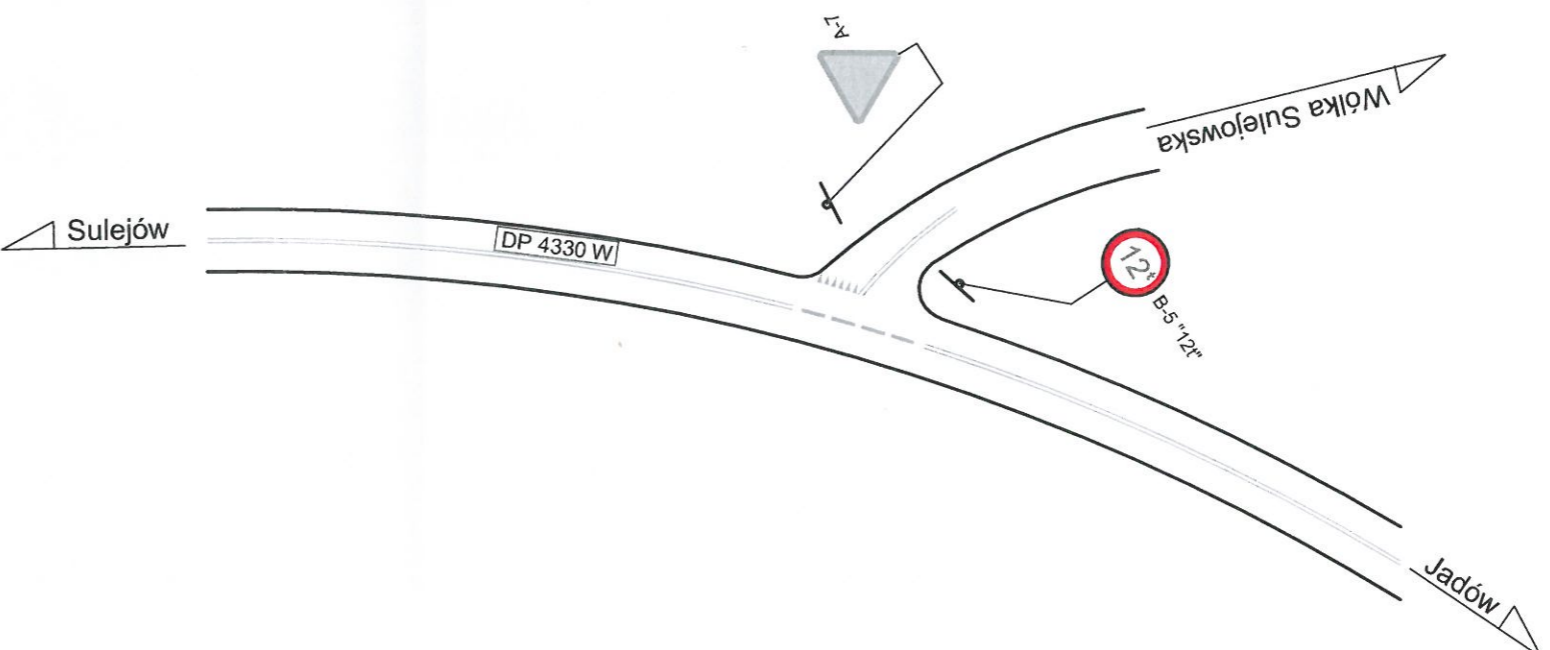
Z up. Marszałka Województwa


Katarzyna Wieczorek
 Dyrektor Departamentu
 Nieruchomości i Infrastruktury



Jednostka projektująca:	Biuro Projektowo-Konsultingowe "MOSTY" Sławomir Leszczyński 05-300 Mińsk Mazowiecki, ul. Juliana Grzeszaka 8A tel. 0-600-910-349, NIP 822-178-90-59, Regon 140953645		
Inwestor:	ZARZĄD WOJEWÓDZTWA MAZOWIECKIEGO UL. JAGIELLOŃSKA 26, 03 - 719 WARSZAWA MAZOWIECKI ZARZĄD DRÓG WOJEWÓDZKICH W WARSZAWIE UL. MAZOWIECKA 14, 00 - 048 WARSZAWA		
Temat:	Rozbiórka istniejącego mostu i budowa przepustu przez rów melioracyjny w miejscowości Nowinki w km 22+856 drogi wojewódzkiej nr 636 wraz z dojazdami w niezbędnym zakresie.		
Nazwa załącznika:	WEZEŁ NR 9		
Stadium dokumentacji:	CZASOWA ORGANIZACJA RUCHU	Branża:	MOSTOWA
		JNI:	
Wyszczególnienie	Imię i Nazwisko	Podpisy	Rys. nr 12
Opracował:	mgr inż. SŁAWOMIR LESZCZYŃSKI		Data VIII.2016r. Skala 1:1000

Węzeł nr 11



 <p>Biuro Projektowo-Konsultingowe "MOSTY" Sławomir Leszczyński 05-300 Mińsk Mazowiecki, ul. Juliana Gęszczyka 8A tel. 0-600-910-349, NIP 822-178-90-59, Regon 140953645</p>									
Jednostka projektująca:	ZARZĄD WOJEWÓDZTWA MAZOWIECKIEGO UL. JAGIELLOŃSKA 26, 03 - 719 WARSZAWA MAZOWIECKI ZARZĄD DRÓG WOJEWÓDZKICH W WARSZAWIE UL. MAZOWIECKA 14, 00 - 048 WARSZAWA								
Inwestor:	Rozbiórka istniejącego mostu i budowa przepustu przez rów melioracyjny w miejscowości Nowinki w km 22+856 drogi wojewódzkiej nr 636 wraz z dojazdami w niezbędnym zakresie.								
Temat:	WEZEŁ NR 11								
Nazwa zatęcznika:	WEZEŁ NR 11								
Stadium dokumentacji:	<table border="1"> <tr> <td>BRANŻA:</td> <td>MOSTOWA</td> </tr> <tr> <td>JNI:</td> <td></td> </tr> </table>	BRANŻA:	MOSTOWA	JNI:					
BRANŻA:	MOSTOWA								
JNI:									
Wyszczególnienie	<table border="1"> <tr> <td>Imię i Nazwisko</td> <td>Podpisy</td> <td>Rys. nr 13</td> <td>Data</td> </tr> <tr> <td></td> <td></td> <td></td> <td>VIII.2016r.</td> </tr> </table>	Imię i Nazwisko	Podpisy	Rys. nr 13	Data				VIII.2016r.
Imię i Nazwisko	Podpisy	Rys. nr 13	Data						
			VIII.2016r.						
Opracował:	mgr inż. SŁAWOMIR LESZCZYŃSKI		Skala 1:1000						

MARSZAŁEK WOJEWÓDZTWA MAZOWIECKIEGO
 ZATWIERDZENIE Nr NI-D-1.802.2. z dn. 2016.05.19
 Zatwierdzam do realizacji czasową zmianę w charakterze projektu wdrożenia zmian w kosztach wykonania przedsięwzięcia. Niniejszy organizacyjny ruch należy wprowadzić do dnia 31.12.2016r. Termin wprowadzenia niniejszej i przyjmowania poprzedniej organizacji ruchu należy zgłosić co najmniej na 7 dni przed wprowadzeniem organizacji ruchu do Departamentu Inżynierii i Infrastruktury 03-719 Warszawa, ul. Jagiellońska 26, fax 22 59 79 802

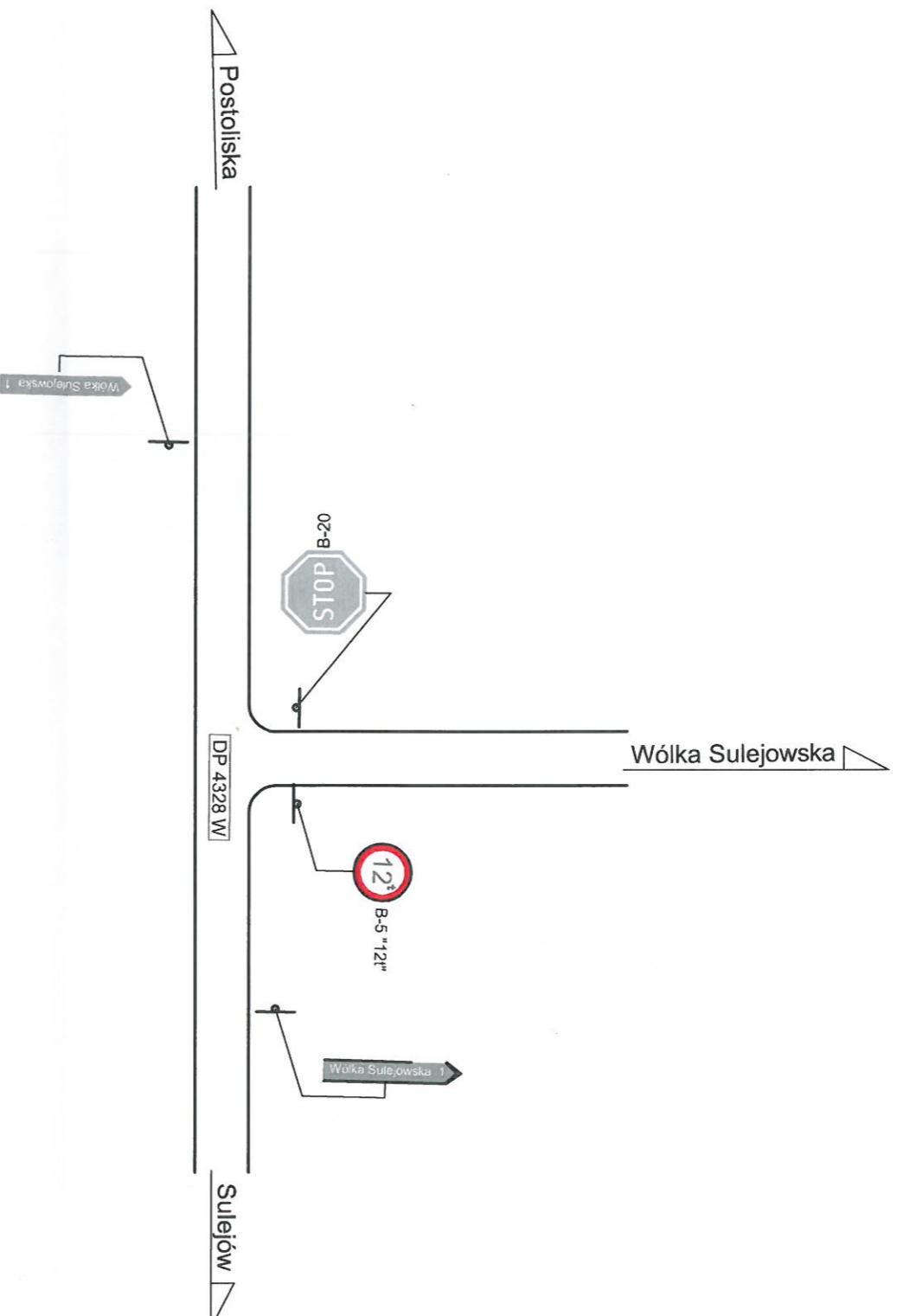
Do wprowadzenia niniejszej organizacji ruchu należy zastosować znaki:


Pionowe: - wielkość: duże
 - typ folii: II
 Poziome: cienkowarstwowe / grubowarstwowe

09 WRZ. 2016

Zup. Marszałka Województwa Mazowieckiego
 Katarzyna Wiczorek
 Dyrektor Departamentu Inżynierii i Infrastruktury

Węzeł nr 12



Jednostka projektująca:  Biuro Projektowo-Konsultingowe "MOSTY" Sławomir Leszczyński 05-300 Mińsk Mazowiecki, ul. Juliana Grzeszaka 8A tel. 0-600-910-349, NIP 822-178-90-59, Regon 140953645	
Inwestor: ZARZĄD WOJEWÓDZTWA MAZOWIECKIEGO UL. JAGIELLOŃSKA 26, 03 - 719 WARSZAWA MAZOWIECKI ZARZĄD DRÓG WOJEWÓDZKICH W WARSZAWIE UL. MAZOWIECKA 14, 00 - 048 WARSZAWA	
Temat: Rozbiórka istniejącego mostu i budowa przepustu przez rów melioracyjny w miejscowości Nowinki w km 22+856 drogi wojewódzkiej nr 636 wraz z dojazdami w niezbędnym zakresie.	
Nazwa zątkownika: WĘZEŁ NR 12	Branża: MOSTOWA
Stadium dokumentacji: CZASOWA ORGANIZACJA RUCHU	JNI:
Wyszczególnienie	Podpisy
Opracował: mgr inż. SŁAWOMIR LESZCZYŃSKI	Rys. nr 14 VIII.2016r. Skala 1:1000

MARSZAŁEK
WOJEWÓDZTWA MAZOWIECKIEGO

ZATWIERDZENIE Nr NI-D-18022.2, z 16.12.2016r.

Niniejszy organizacyjny ruch należy wprowadzić do dnia 31.12.2016r.

W całości bez zmian po wprowadzeniu zmian w całości bez zmian.

Termin wprowadzenia niniejszej i przywrócenia poprzedniej organizacji ruchu należy zgłosić co najmniej na 7 dni przed wprowadzeniem organizacji ruchu do

Departament Inicjatywności i Infrastruktury

03-719 Warszawa, ul. Jagiellońska 36, fax 22 59 79 802

De wprowadzenia niniejszej organizacji ruchu należy zastosować znaki:

Pionowe: - wielkość: duże

- typ folii:


poziome: cienkowarstwowe / grubowarstwowe

09 WRZ. 2016

Z up. Marszałka Województwa
Katarzyna Węzorek
Dyrektor Departamentu
Inicjatywności i Infrastruktury

Węzeł nr 14





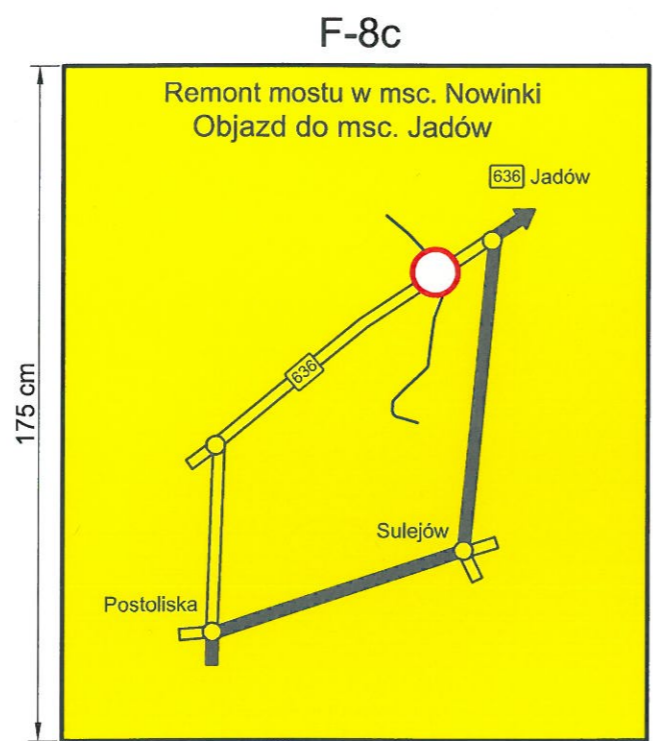
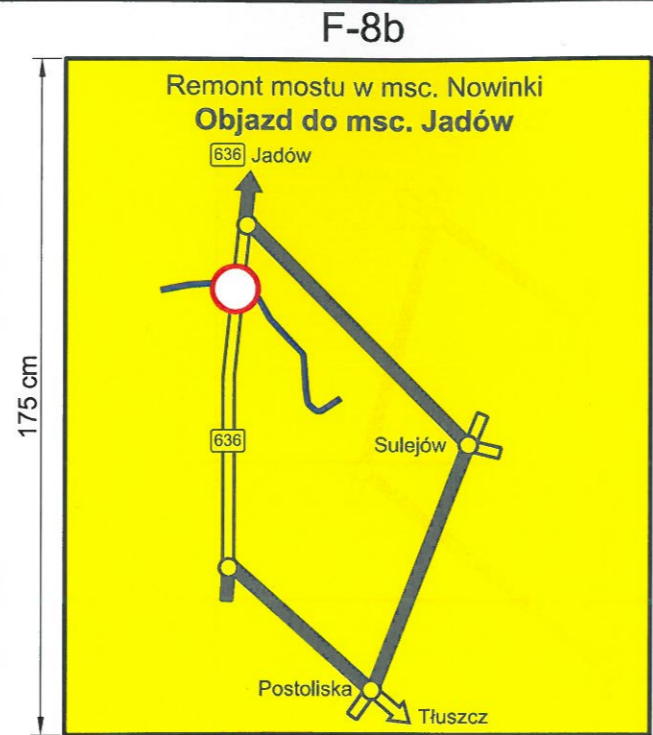
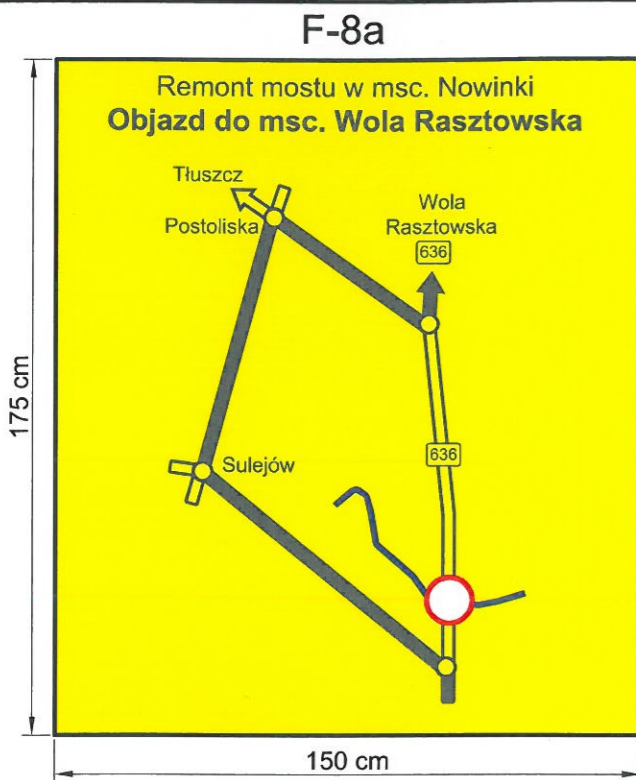


Jednostka projektująca:		 Biuro Projektowo-Konsultingowe "MOSTY" Sławomir Leszczyński 05-300 Mińsk Mazowiecki, ul. Juliana Grzeszaka 8A tel. 0-600-910-349, NIP 822-178-90-59, Regon 140953645	
Inwestor:		ZARZĄD WOJEWÓDZTWA MAZOWIECKIEGO UL. JAGIELLOŃSKA 26, 03-719 WARSZAWA MAZOWIECKI ZARZĄD DRÓG WOJEWÓDZKICH W WARSZAWIE UL. MAZOWIECKA 14, 00-048 WARSZAWA	
Temat:		Rozbiórka istniejącego mostu i budowa przepustu przez rów melioracyjny w miejscowości Nowinki w km 22+856 drogi wojewódzkiej nr 636 wraz z dojazdami w niezbędnym zakresie.	
Nazwa zakładowa:		WĘZEŁ NR 14	
Stadium dokumentacji:		CZASOWA ORGANIZACJA RUCHU	Branża: MOSTOWA JNi:
Wyszczególnienie		Imię i Nazwisko	Podpisy
Opracował:		mgr inż. SŁAWOMIR LESZCZYŃSKI	Rys. nr 16
			Data
			VIII.2016r.
			Skala
			1:1000

MARSZAŁEK WOJEWÓDZTWA MAZOWIECKIEGO
ZATWIERDZENIE Nr NI-D-18022.2. z dnia 2016.08.25
 w całości zgodny z zamyślem wprowadzonym w niniejszym projekcie organizacji ruchu
 Niniejszą organizację ruchu należy wprowadzić do dnia 2016.08.25
 Termin wprowadzenia niniejszej organizacji ruchu należy zgłosić co najmniej na 7 dni przed wprowadzeniem organizacji ruchu do
 Departamentu Inżynierii i Infrastruktury
 03-719 Warszawa, ul. Jagiellońska 26, fax 22 59 79 802

Do wprowadzenia niniejszej organizacji ruchu należy zastosować znaki:
 Pionowe: - wielkość:
 - typ folii:
 Poziome: cienkowarstwowe / grubowarstwowe

09 WRZ. 2016
 Katarzyna Węzorek
 Dyrektor Departamentu Inżynierii i Infrastruktury
 7 up. Marszałka Województwa



Zestawienie znaków

U-20b

← Objazd F-9a

Objazd → F-9b

Remont mostu w msc. Nowinki na drodze 636

Objazd do m. Jadów → F-9f

↑ Objazd do m. Jadów F-9e

liczba sztuk	liczba sztuk
2	4
4	2
4	2
1	2
3	9
1	

lampa ostrzegawcza czerwona

B-1

A-14

Koniec Objazdu F-9

B-5 "12t"

WARSZĄTEK WOJEWÓDZTWA MAZOWIECKIEGO
 ZATWIERDZENIE Nr NI-D-1.8022.2. z dnia 21.12.2016 r.
 Zatwierdzam do realizacji czasową organizację ruchu w całości/w części bez zmian/po wprowadzeniu zmian. Niniejszą organizację ruchu należy wprowadzić do dnia 21.12.2019 r.
 Termin wprowadzenia niniejszej i przywrócenia poprzedniej organizacji ruchu należy zgłosić co najmniej na 7 dni przed wprowadzeniem organizacji ruchu do:
 Departament Nieruchomości i Infrastruktury
 03-719 Warszawa, ul. Jagiellońska 36, fax 22 59 79 802
 09 WRZ. 2016
 Katarzyna Wieczorek
 Dyrektor Departamentu Nieruchomości i Infrastruktury

Jednostka projektująca:	Biuro Projektowo-Konsultingowe "MOSTY" Sławomir Leszczyński 05-300 Mińsk Mazowiecki, ul. Juliana Grzeszaka 8A tel. 0-600-910-349, NIP 822-178-90-59, Regon 140953645			
Inwestor:	ZARZĄD WOJEWÓDZTWA MAZOWIECKIEGO UL. JAGIELLOŃSKA 26, 03 - 719 WARSZAWA MAZOWIECKI ZARZĄD DRÓG WOJEWÓDZKICH W WARSZAWIE UL. MAZOWIECKA 14, 00 - 048 WARSZAWA			
Temat:	Rozbiórka istniejącego mostu i budowa przepustu przez rów melioracyjny w miejscowości Nowinki w km 22+856 drogi wojewódzkiej nr 636 wraz z dojazdami w niezbędnym zakresie.			
Nazwa załącznika:	ZESTAWIENIE ZNAKÓW			
Stadium dokumentacji:	CZASOWA ORGANIZACJA RUCHU	Branża:	MOSTOWA	
Wyszczególnienie	Imię i Nazwisko	Podpisy	Rys. nr 17	Data VIII.2016r.
Opracował:	mgr inż. SŁAWOMIR LESZCZYŃSKI			

liczba sztuk
1